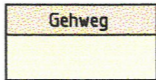


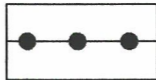
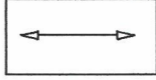




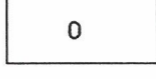



18A

Kreis Rems-Murr  
Gemeinde Weissach i.T.  
Gemarkung Unterweissach

# Vereinfachte Bebauungsplanänderung "Brüdener Str. 16 u. Pz. 1818" 1. Änderung nach § 13 BauGB im Bereich von Flurstück 1816

## Zeichenerklärung:

	Öffentliche Verkehrsfläche (§9 Abs. 1 Nr. 11 BauGB)
	Grenze des Geltungsbereiches (§9 Abs. 7 BauGB)
	Baugrenze (§23 Nr. 3 BauNVO)
	Abgrenzung unterschiedlicher Nutzung (§1 Nr. 4, §16 Nr. 5 BauNVO)
	Stellung der baulichen Anlage -Hauptfirstrichtung- (§ 9 Abs. 1 Nr 2 BauGB)
	Mischgebiet (§6 BauNVO)
	Zahl der Vollgeschosse ( 20 BauNVO)
	Grundflächenzahl (§ 19 BauNVO)
	Geschossflächenzahl ( 20 BauNVO)
	Offene Bauweise (§ 22 Nr.2 BauNVO)
	Flachdach Satteldach mit Dachneigung 5°- 30° (§74 LBO)

M 1:500

Gefertigt: 07.07.2003 / 9.10.2003

Vermessungsbüro Siegel + Östermann  
Talstr. 25 71554 Weissach i.T.  
Tel. 07191/51315 Fax 07191/52501

Hermann Löns Weg 17 71364 Winnenden  
Tel. 07195/8117 Fax 07195/67954

