

Kreis: Backnang

207


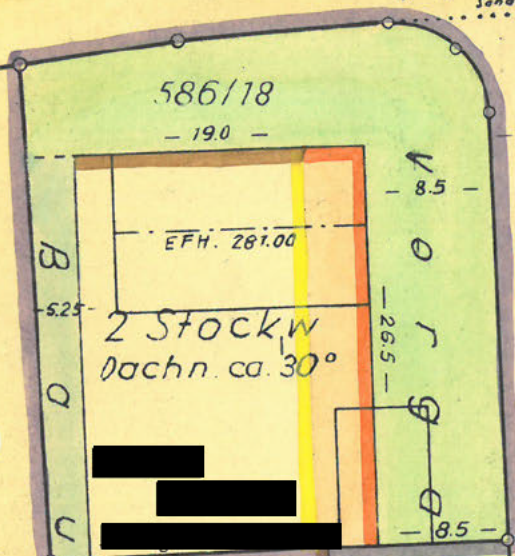
Gemeinde:

Markung: Oberweißbach

# Bebauungsplan "Gassenäcker"


genehmigt v. 31. Dez. 1959

Beb.-plan "Weißling" gen. 4.11.1959  
auf 44 m  
277.19  
277.25  
4.13%  
Gemeinde v.B.  
auf 28.00 m  
279.95  
24



Änderung des Beb.-Planes "Gassenäcker" bei Parz.Nr. 586/18 der Gde. Oberweißbach im Rahmen der violetten Umfangsgrenze mit Verfügung von heute genehmigt.  
Z.B.

Backnang, den 5. Juni 1961  
Landratsamt  
Im Auftrag



Arnold  
Verw.-Angestellter

585

586/12  
Landsiedlung  
1 1/2 Stockw.  
Dachn.

PROJ. STRAS  
20% auf  
285.44  
285.10  
284.04

## Deckblatt

# zur Baulinienänderung auf Pz. 586/18

F. W. 14 Durch Deckblatt geändert:  
Unterweißbach, den 9. März 1961

Alfred Hancke  
öfentl. best. u. vereid. Ing.  
f. Verm. Techn.

1:500

604 603 602

601 600

599

Bemerkg. Die Parzellen 587-588 und 590-594 sind belastet mit der Dienstbarkeit der ...